

Terms and Conditions

The Library provides access to digitized documents strictly for noncommercial educational, research and private purposes and makes no warranty with regard to their use for other purposes. Some of our collections are protected by copyright. Publication and/or broadcast in any form (including electronic) requires prior written permission from the Library.

Each copy of any part of this document must contain there Terms and Conditions. With the usage of the library's online system to access or download a digitized document you accept there Terms and Conditions.

Reproductions of material on the web site may not be made for or donated to other repositories, nor may be further reproduced without written permission from the Library

For reproduction requests and permissions, please contact us. If citing materials, please give proper attribution of the source.

Imprint:

Director: Mag. Renate Plöchl

Deputy director: Mag. Julian Sagmeister

Owner of medium: Oberösterreichische Landesbibliothek














































Publisher: Oberösterreichische Landesbibliothek, 4021 Linz, Schillerplatz 2

Contact:

Email: [landesbibliothek\(at\)ooe.gv.at](mailto:landesbibliothek(at)ooe.gv.at)

Telephone: +43(732) 7720-53100

Tabelle über die von der Sektion Gmunden des österr. Touristen-Klubs markierten Wege.

Ausgangsort, event. Eingangstafel	Ziel	Zeit		Markierung	Ausgangsort, event. Eingangstafel	Ziel	Zeit		Markierung	Ausgangsort, event. Eingangstafel	Ziel	Zeit		Markierung
		St.	Min.				St.	Min.				St.	Min.	
Satoristraße	Gmundnerberg 822 m	1	30		Kronprinz Rudolf- Anlagen, 30 Min.	Baumgarten	—	45		Gasthaus in Weyer	Silberroith	—	30	
Ende d. Esplanade		1	30		Baumgarten 1 St.	Üb. d. Frauenweide zum Franzl im Holz	1	30		15 Min.	Über d. Ortnersteig in die Tiefau	1	—	
Hotel «Zur Post»	Über Pinsdorf zur Dicht- mühle a. d. Gmundnerberg	2	45			Franzl im Holz	1	15		Silberroith 30 Min.	Zur schönen Aussicht und Schneewiese	—	30	
Pinsdorf 45 Min.	Gmundnerberg 822 m	1	15			Franzl im Holz	1	30		Miesweg a. Fuße d. Traunstein, 1 St. 30 M.	Mayr-Alm, Lainau- thal	2	—	
	Auf den Hongar 943 m	2	—		Traundorf	Flohberg 781 m	1	30		Kaisersitz-Lainau- thal, 2 St. 30 Min.	Traunstein 1691 m	2	30	
Gmundnerberg 822 m 1 St. 30 Min.	Altmünster	1	—		am	Hochschirrh, 957 m Laudachsee	2	15		Karbachmühle	Röthelsee	—	45	
	Reindlmühl	1	30		alten Bahnhof	über Franzl im Holz, Wammering, Laudachsee	2	30		Lidauers Gasthaus i. Scharnstein, 3 St.	Hoch-Salm 1403 m	2	30	
Pinsdorf über den Hongar 943 m 45 Min.	Weyeregg	5	—	 von Hongar an		Hasled Franzl im Holz	1	45		Halsberg 2 St. 30 Min.	Grünau	1	15	
	Kammer	5	—			Übern Waldsteig zum Franzl im Holz	—	30		Grünau 3 St. 30 Min.	Kasberg 1743 m	3	15	
Gasthof zu Ebenzweier, 1 St.	Über den Grasberg, 700 m z. großen Alm	2	30		Roten Letten 45 Min.	Laudachsee 881 m	2	—		Mayr-Alm 3 St.	Hauergraben 1145 m Grünau	4	—	
Große Alm 3 St.	Hinterer Langbathsee	1	—		Englgut 45 Min.	Zur Überraschung 720 m	1	—		Ebensee (Rinnbach) 45 Min.	Erlakogl 1570 m	3	—	
	Steinbach am Attersee	3	—		Kl.-Ramsau 1 Stunde	Jubiläums-Weg in die Kaltenbach- Wildnis	—	45		Ebensee	Kranabetsattl u. Feuerkogel, 1591 m	3	—	
Gasthaus am Stein 1 St. 30 M.	Über d. Hochstein, 800 m, i. d. Kreh zu den Langbathseen	4	30		Unter Traunstein	Freundschaftshöhe 1020 m	—	45		Offensee (E. St. Steinkogl) 3 St.	Über den Hochpfad 1050 m zum Almsee	3	30	
Traunkirchen 2 St.	Sonnstein 923 m	1	30		Hoisen 1 St. 15 Min.	über die Scharte, 1000 m, z. Mayr-Alm	1	30		Steinkogl (Offenseerstraße) 45 Min.	Bromberg-Alm 1535 m	3	—	
	Theresienthal, Altmühl	—	45											
Traun-Brücke	Ohlstorf	1	30											
	Traunfall	3	—		Laudachsee 881 m 2 St. 30 Min.									

Die bei den Ausgangspunkten angegebene Zeit ist die Entfernung von Gmunden resp. Ebensee und Steinkogl bis zu diesen. — Zur Besteigung des Traunsteines ist eine Erlaubnis-Karte nötig, dieselbe ist bei der K. K. Hofjagdleitung in Gmunden (Georgstraße 2) oder beim Vorstände der Sektion Gmunden des österr. Touristen-Klubs zu lösen. Letzterer erteilt auch touristische Auskünfte.