

## **Terms and Conditions**

The Library provides access to digitized documents strictly for noncommercial educational, research and private purposes and makes no warranty with regard to their use for other purposes. Some of our collections are protected by copyright. Publication and/or broadcast in any form (including electronic) requires prior written permission from the Library.

Each copy of any part of this document must contain there Terms and Conditions. With the usage of the library's online system to access or download a digitized document you accept there Terms and Conditions.

Reproductions of material on the web site may not be made for or donated to other repositories, nor may be further reproduced without written permission from the Library

For reproduction requests and permissions, please contact us. If citing materials, please give proper attribution of the source.

### Imprint:

Director: Mag. Renate Plöchl

Deputy director: Mag. Julian Sagmeister

Owner of medium: Oberösterreichische Landesbibliothek

Publisher: Oberösterreichische Landesbibliothek, 4021 Linz, Schillerplatz 2

### Contact:

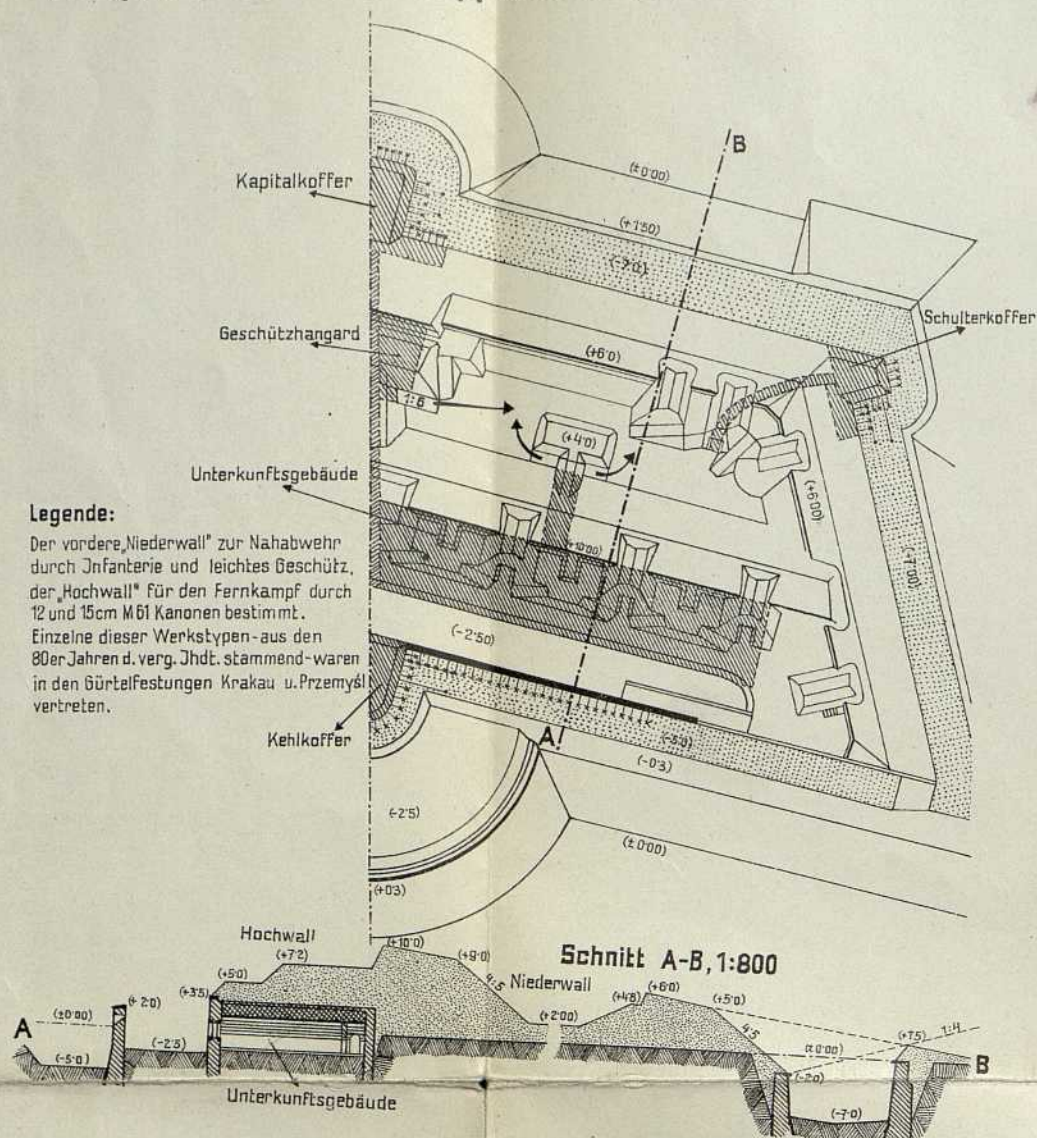
Email: [landesbibliothek\(at\)ooe.gv.at](mailto:landesbibliothek(at)ooe.gv.at)

Telephone: +43(732) 7720-53100



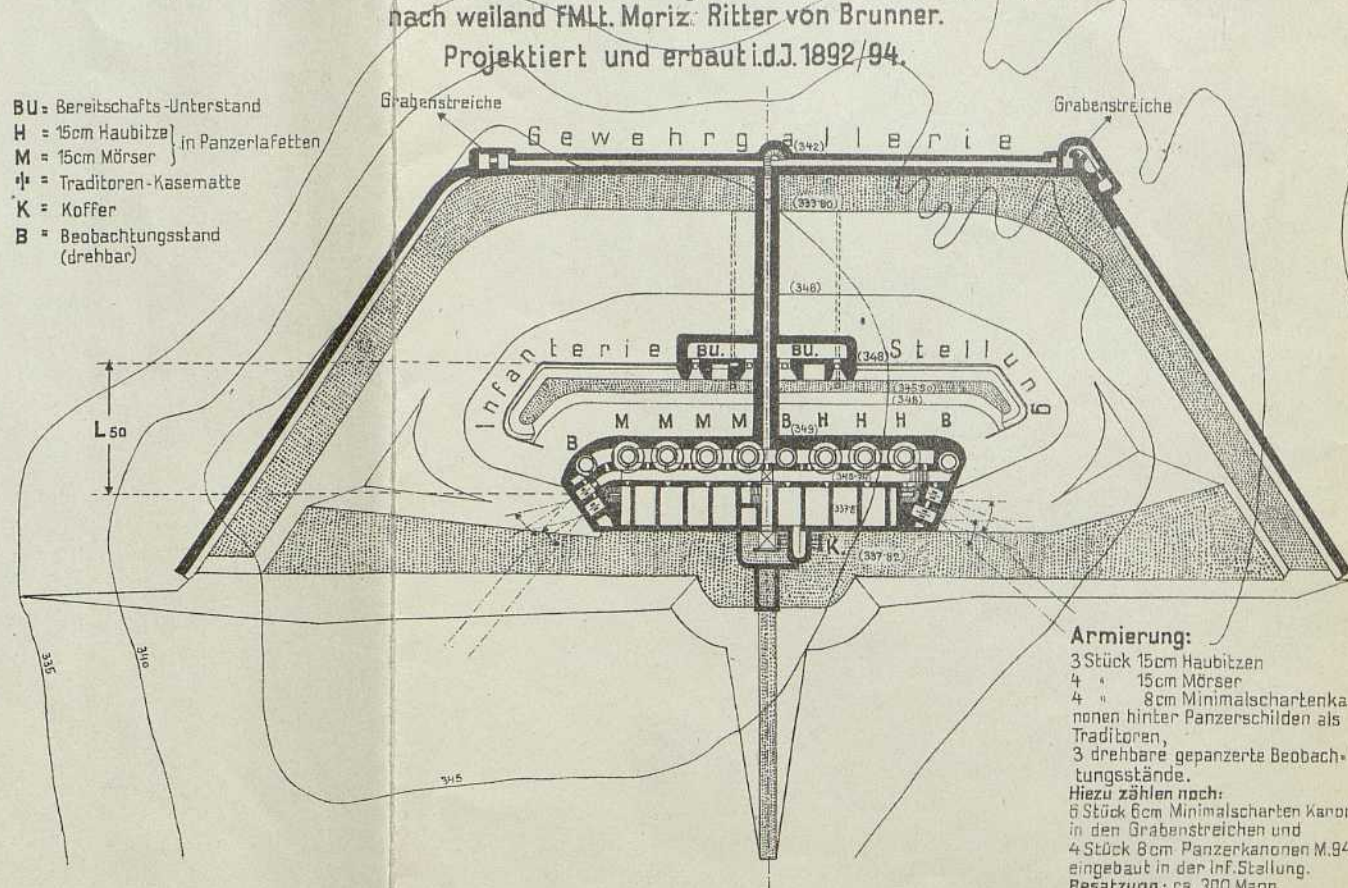
Beispiel eines älteren Doppelwall-Forts 1:1600

Bild 1



Übersichtsplan 1:1600 des Panzerwerkes IX. Ujkowice in Przemyśl gen. Werk „Brunner“ nach weiland FMLt. Moriz Ritter von Brunner. Projektiert und erbaut i.d.J. 1892/94.

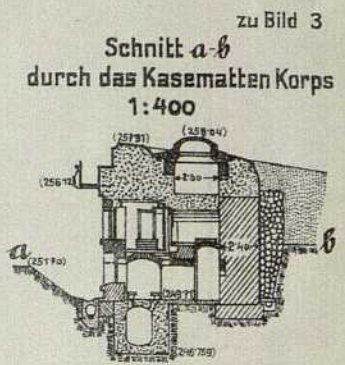
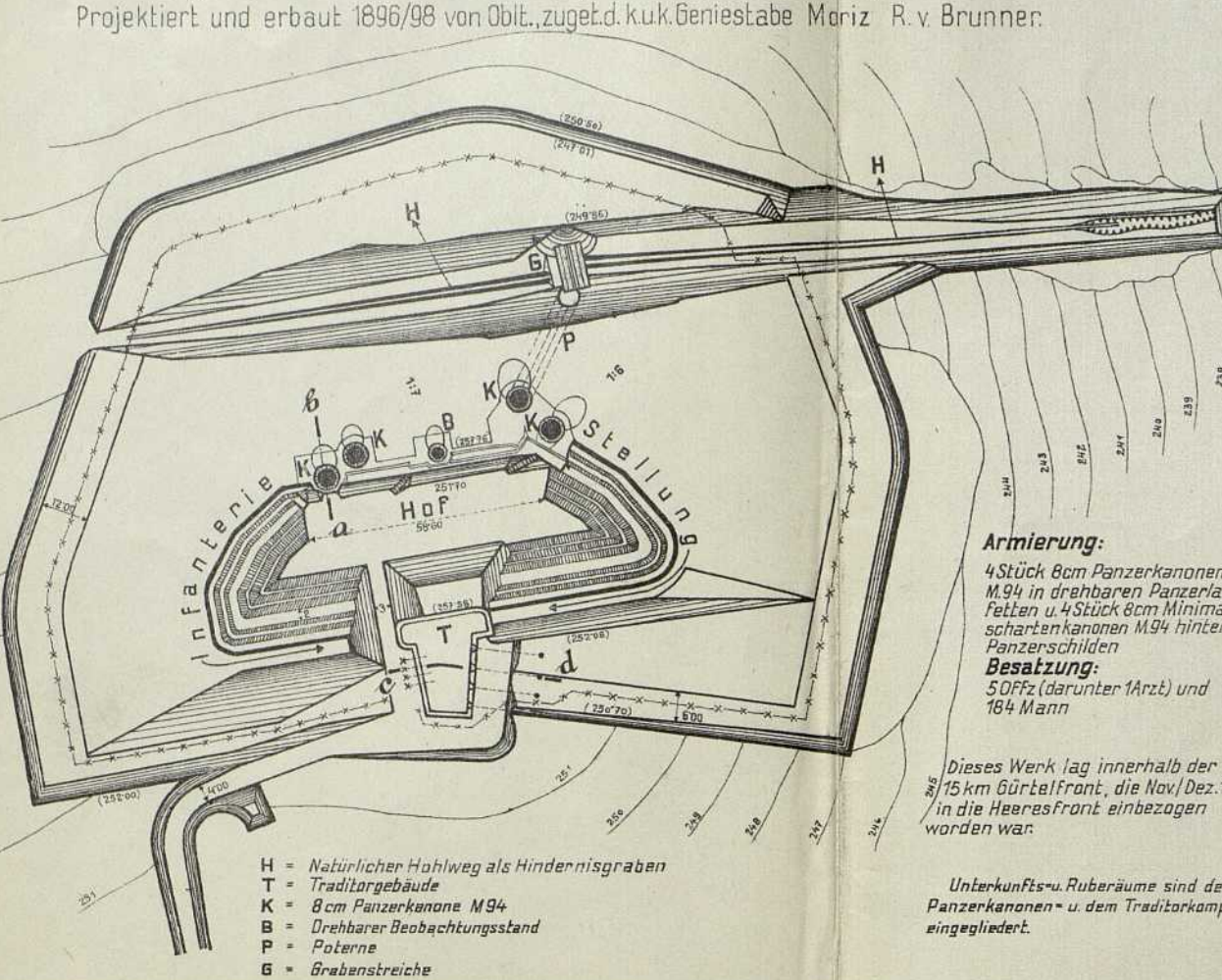
Bild 2



In dem hier wiedergegebenen ersten Projektentwurf waren die in die Inf. Stellung zum Einbau gelangten 4 Stück 8cm Panzerkanonen M.94 nach nicht aufgenommen worden.  
Die Unterkunfts- u. Ruheräume sind von der Panzerbatterie nur durch den gemeinsamen Batteriegang getrennt. Die Kehlwandabriegelung erfolgt größtenteils aus dem Unterkunftsblock.

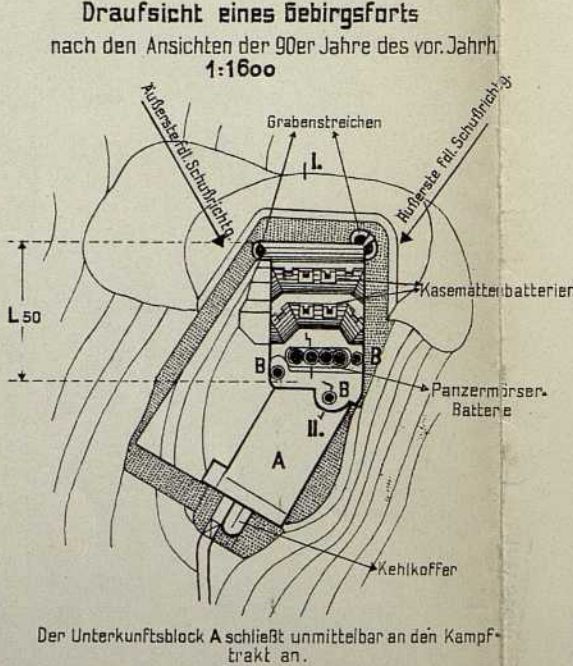
Übersichtsplan 1:1600 des Gürtel-Hauptwerkes №49 1/4 Grębatów in Krakau. Projektiert und erbaut 1896/98 von Oblt. zugeh. d. k. u. k. Geniestabe Moriz R. v. Brunner.

Bild 3



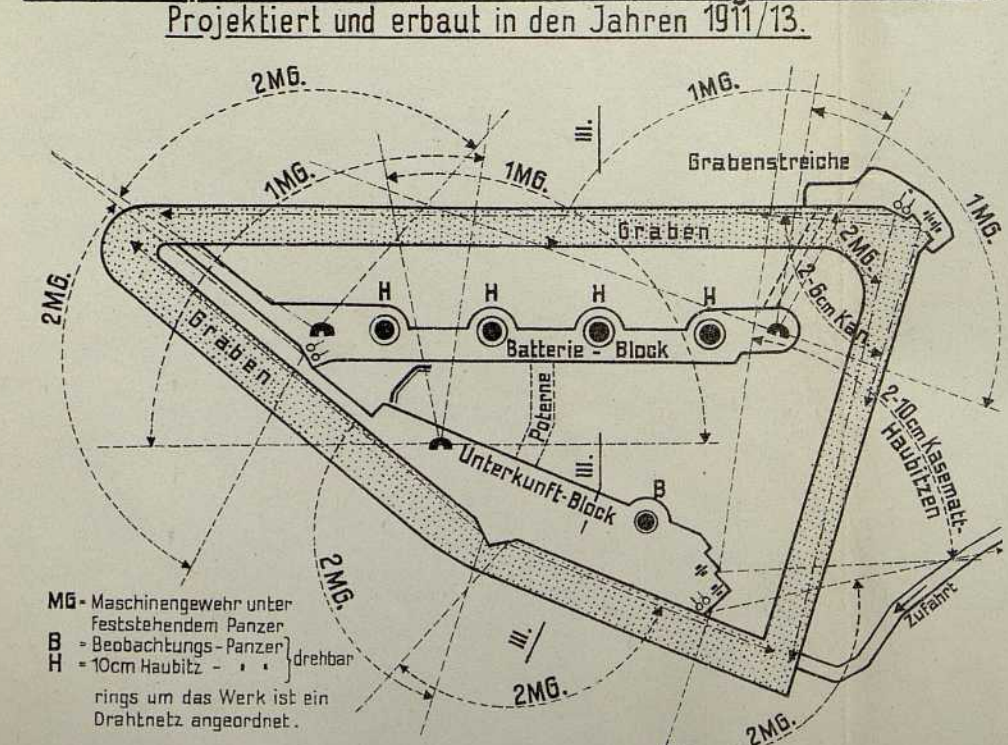
Draufsicht eines Bergforts nach den Ansichten der 90er Jahre des vor. Jahrh. 1:1600

Bild 4



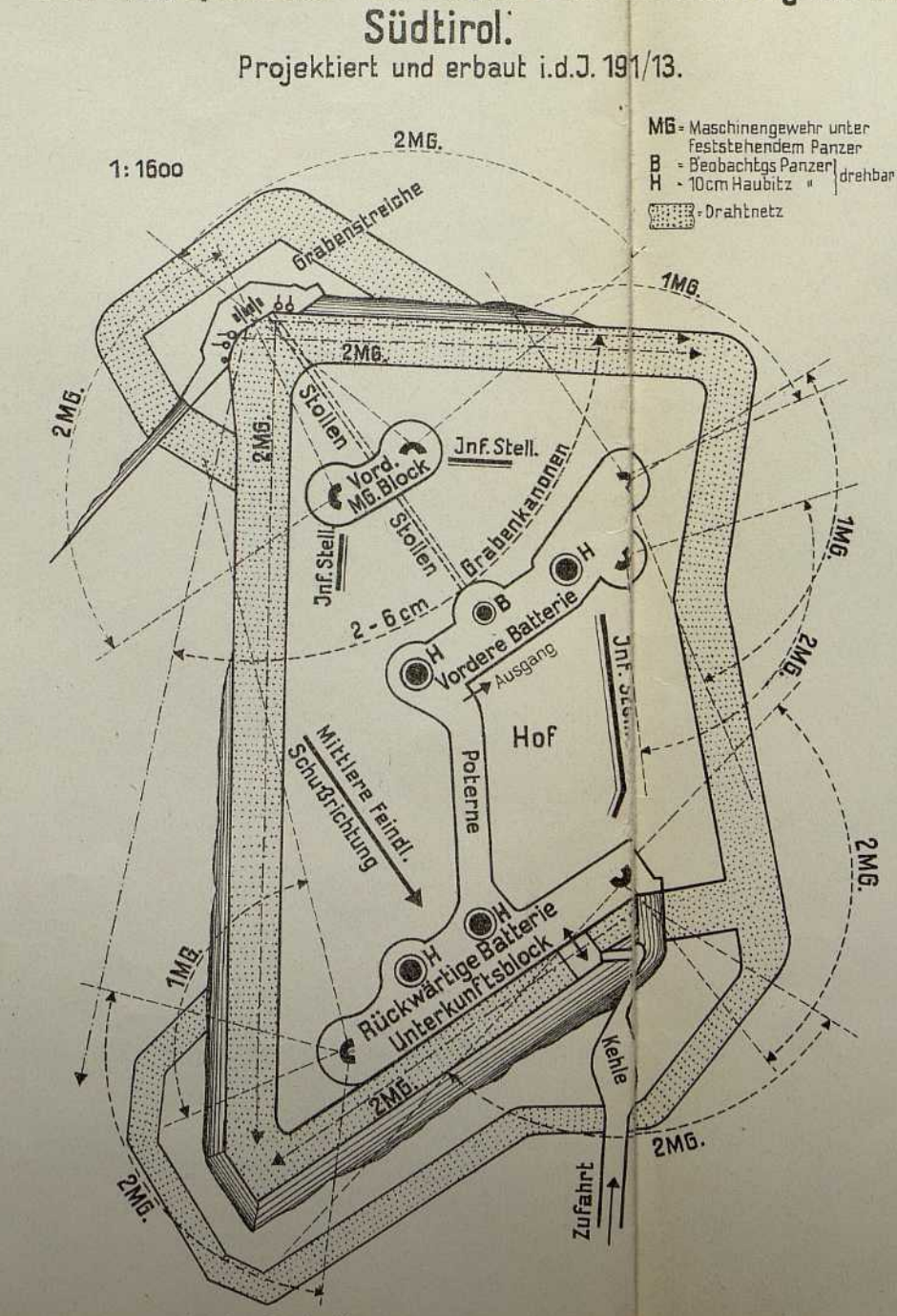
Übersichtsplan d. Werkes „S. Sebastian“ östl. Folgaria in Südtirol. Projektiert und erbaut in den Jahren 1911/13.

Bild 5



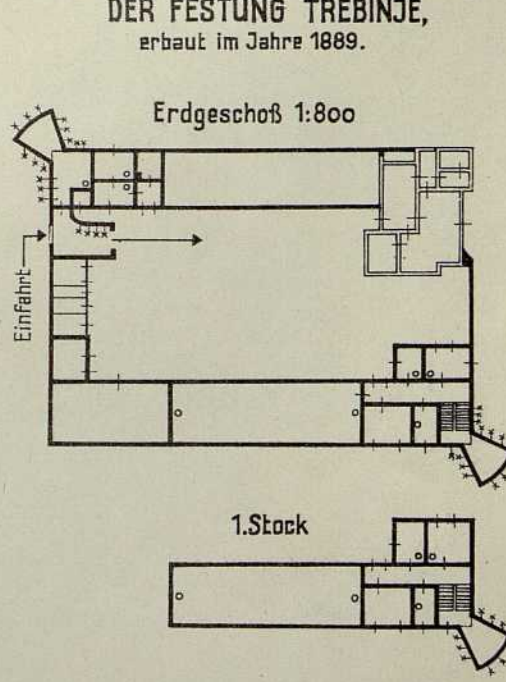
Übersichtsplan des Werkes „Serrada“ südöstl. Folgaria in Südtirol. Projektiert und erbaut i.d.J. 1911/13.

Bild 6



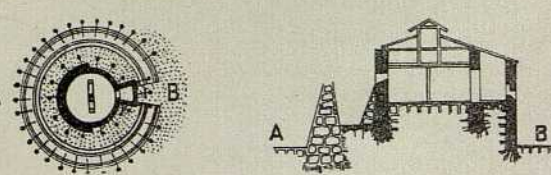
PLAN EINER DEFENSIVKASERNE DER FESTUNG TREBINJE, erbaut im Jahre 1889.

Bild 7

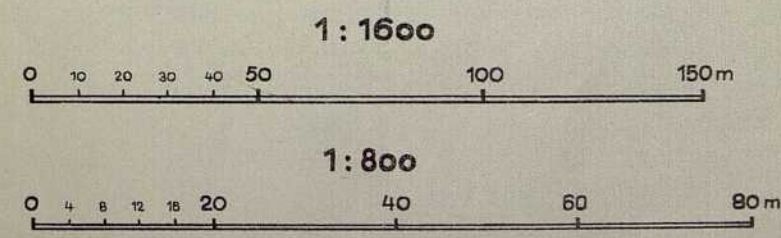
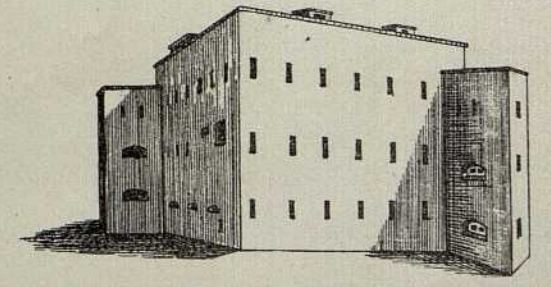


Türk. Kula 1:800, mit Schn. A.B. 1:400

Bild 8



Ansicht eines verteidigungsfähigen Wachhauses



Die Grundrisse der Bilder 1-6 erscheinen zwecks besserer Vergleichsmöglichkeit im einheitlichen Maßstabe 1:1.600.  
Die Originale der auf dieser Tafel wiedergegebenen Beispiele wurden durch GM.d.R. Ing. Moriz von Brunner zur Verfügung gestellt.